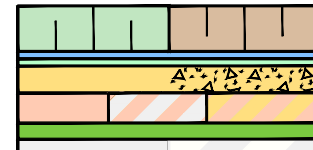
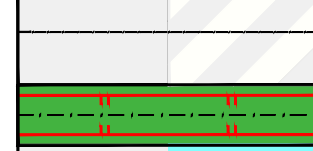
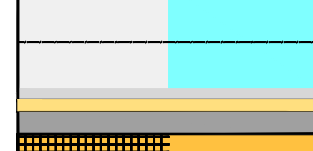
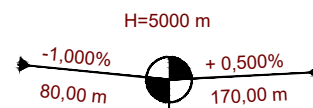


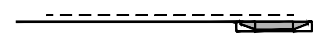

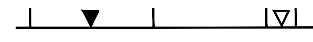
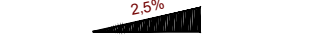










### Allgemeine Zeichenerklärung

-  Damm / Einschnittböschung  
Entwässerungsmulde  
Bankett  
Gehweg, befestigt / Wassergeb. Decke  
baul. Radweg / Radfahrstreifen / Geh- und Radweg  
Seitentrennstreifen
-  Fahrbahn / Fahrbahnanierung  
  
Straßenbahnachse  
Mittelstreifen  
Straßenbahnachse
-  Fahrbahn / verstärkter Fahrbahnaufbau  
  
Pflasterrinne  
Schrammbord mind. 0,25 m  
Parkstreifen  
Pflaster- bzw. Plattenbelag / Zufahrt (verstärkter Aufbau)  
Grünfläche
-  H=5000 m  
-1,000%      +0,500%  
80,00 m      170,00 m
-  Straßenablauf: vorhandener / entfällt / geplanter (mit Anschlussleitung)
-  Höhen: geplante / vorhandene
-  Bordabsenkung RB 5, 3 cm Anschlag / Systembord mit Nullabsenkung
-  Mauer Bestand / Planung
-  Zufahrt / Zugang
-  2,5% Quereigung
-  Beleuchtung: vorhandene/ geplante / entfällt
-  Baum: geplanter / vorhandener / entfallender / Beuys-
-  Fahrradständer / Sitzelement Betonstein mit Sitzauflage / Sitzbank mit Lehne
- Abgrenzung Grünfläche (Neugestaltung Umwelt- und Gartenamt)
-  Regenwasserkanal  
Schmutz-/Mischwasserkanal
-  Stromkabel  
FM-Kabel
-  Gasleitung  
Wasserleitung