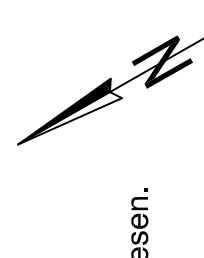
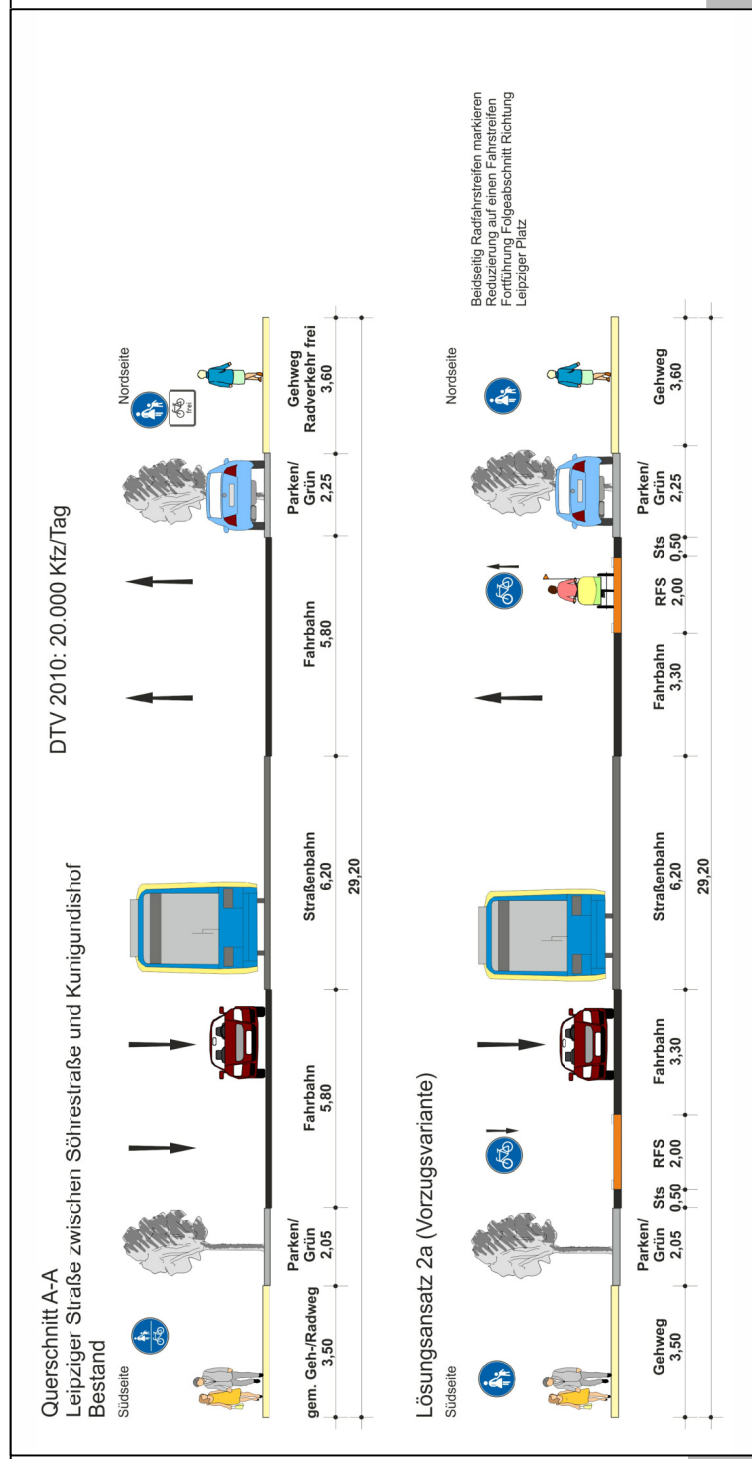
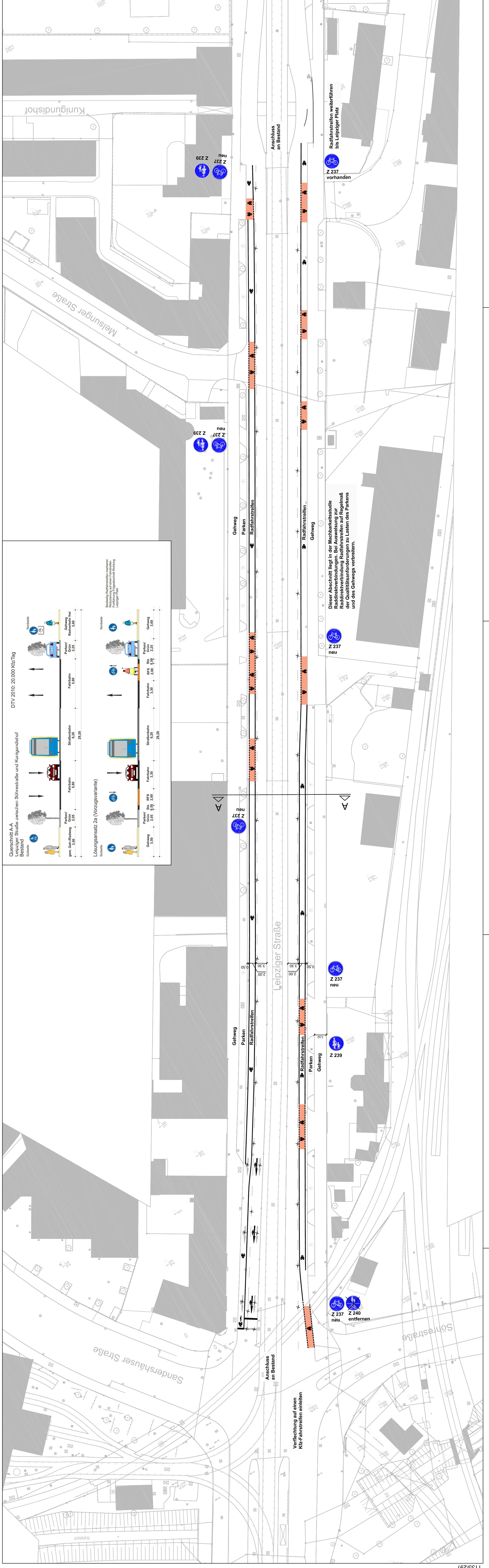


Farblgende für bauliche Anpassungen

Fahrbahn	Rollenfärbung
Fahrbahnteiler, Insel, Parkstreifen	Baumpflanzungen, neu
Gehweg	entfällt
Radweg	
Grünflächen	



Der Lageplan ist zusammen mit dem **Maßnahmensteckbrief I16** "4-streifige Hauptverkehrsstraße mit besonderem Bahnkörper" zu lesen.
Maße sind vor Ort zu überprüfen!

PGV

Planungsgemeinschaft Verkehr
PGV-Altitz GbR
Auffliederstraße 50, 50771 Hainrode
Leipzig
info@pgv-leipzig.de • www.pgv-leipzig.de

Entwurfsbearbeitung: [Signature]

Datum: 04.07.2018
Zeichen: HP

bearbeitet: 04.07.2018
gezeichnet: 04.07.2018
AB

geprüft:

Kassel documenta Stadt

Straßenverkehrs- und Tiefbauamt

Radverkehrskonzept

Datum: []
Zeichen: []

bearbeitet: []

Lageplan 1/1

Maßstab 1:500

Leipziger Straße
zwischen Söhrestraße und Kunigundishof